


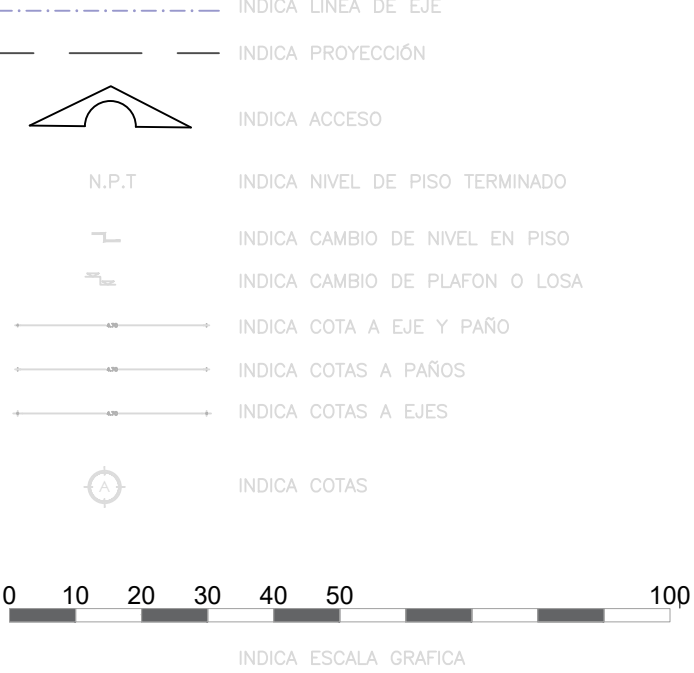
Plano Jardineria  
Parque Mujer Amuzga

ESC. 1:200



FUNDACIÓN  
HOGARES

#### SIMBOLOGIA



#### NOTAS:


LAS COTAS ESTAN INDICADAS EN MMS.

CUANDO SE TRATA DE ESTRUCTURA A BASE DE CONCRETO MMS Y EN MM. CUANDO LA ESTRUCTURA ES CON ACERO, A MENOS QUE SE INDIQUE DE OTRA MANERA.

NIVELES EN METROS, EXCEPTO DONDE SE INDIQUE OTRA UNIDAD. x LAS MODIFICACIONES QUE SUFRAN LOS PLANOS SE INDICARA EN EL ESPACIO CORRESPONDIENTE DEL PIE DE PLANO.

EL CONTRATISTA DEBERA VERIFICAR TODAS LAS DIMENSIONES Y CONDICIONES DE PLANOS E INSTALACIONES Y DE OTROS CONSULTORES. PLANOS DE TALLER Y CON LAS CONDICIONES PARTICULARES DEL CAMPO.

PALETA VEGETAL			
ARBOLES			
SÍMBOLO	NOMBRE COMÚN	ALTURA MÍNIMA	CANTIDAD
	ALAMO VERDE DESERTY MUSEUM	3.00 m.	3 pozas.
	ENCINO	3.00 m.	4 pozas.
	MEZQUITE DULCE HONEY MESQUITE	3.00 m.	4 pozas.
	FRESNO ARIZONA	3.00 m.	6 pozas.
	ATMOSFERICA	3.00 m.	2 pozas.
	Vit ex	3.00 m.	2 pozas.
	VEGETACION EXISTENTE	3.00 m.	17 pozas.
	MIMBRE	3.00 m.	4 pozas.
ARBUSTOS			
	CENIZO DE HOJA VERDE	0.60 m.	5 pozas.
	ROSALAUREL ENANO	0.50 m.	5 pozas.



UBICACIÓN:  
Avenida Valle de Tena. Fracc. Valle del Jerte  
El Sauzal, 32599 Juárez, Chihuahua.

PARQUE MUJER AMUZGA

Fundación Hogares I.A.P.

PROYECTO : PARQUE MUJER AMUZGA

DIBUJO:  
PLANTA DE CONJUNTO/URBANO

Fecha:  
12/07/2024

TIPO DE PLANO:  
Fundación Hogares I.A.P.

Clave:

Escala:  
1:200

A-02